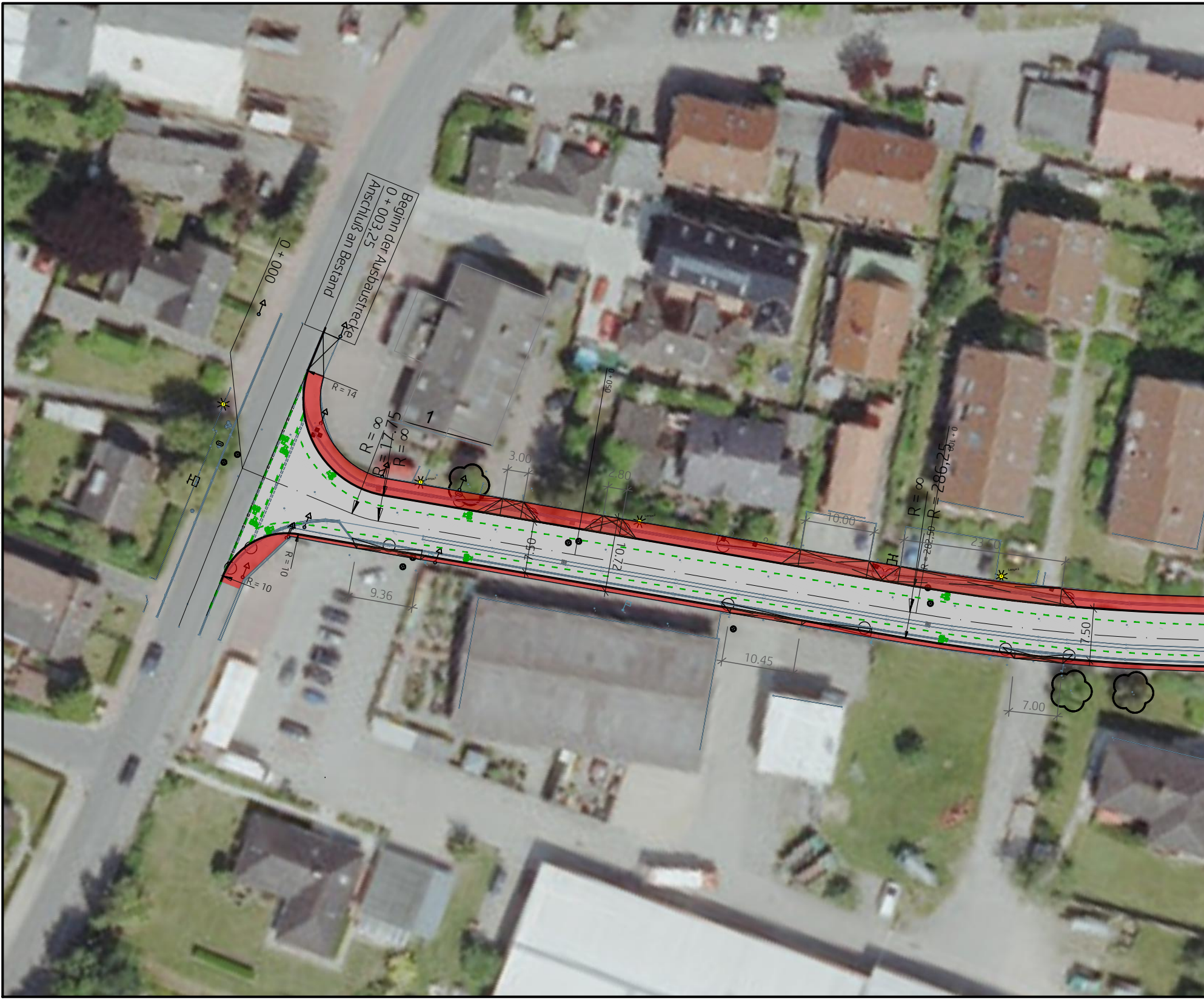
Beginn der Ausbaustrecke
0 + 003,25
Anschluß an Bestand
0 + 000
R = 14
1
R = ∞
R = 17.75
R = ∞
3.00
2.80
0 + 050
R = ∞
R = 286,25
10.00
7.50
10.72
R = 10
R = 10
9.36
R = 282.50
10.45
7.50
7.00

Zuletzt bearbeitet am: 08.07.2024 von: ATafel
Dateipfad: L:\SV\2022\2022-15 Schönberg, Eichkamp\07 Pläne\01 CAD\2024-04-18 Lageplan Ausführungsplanung.dwg

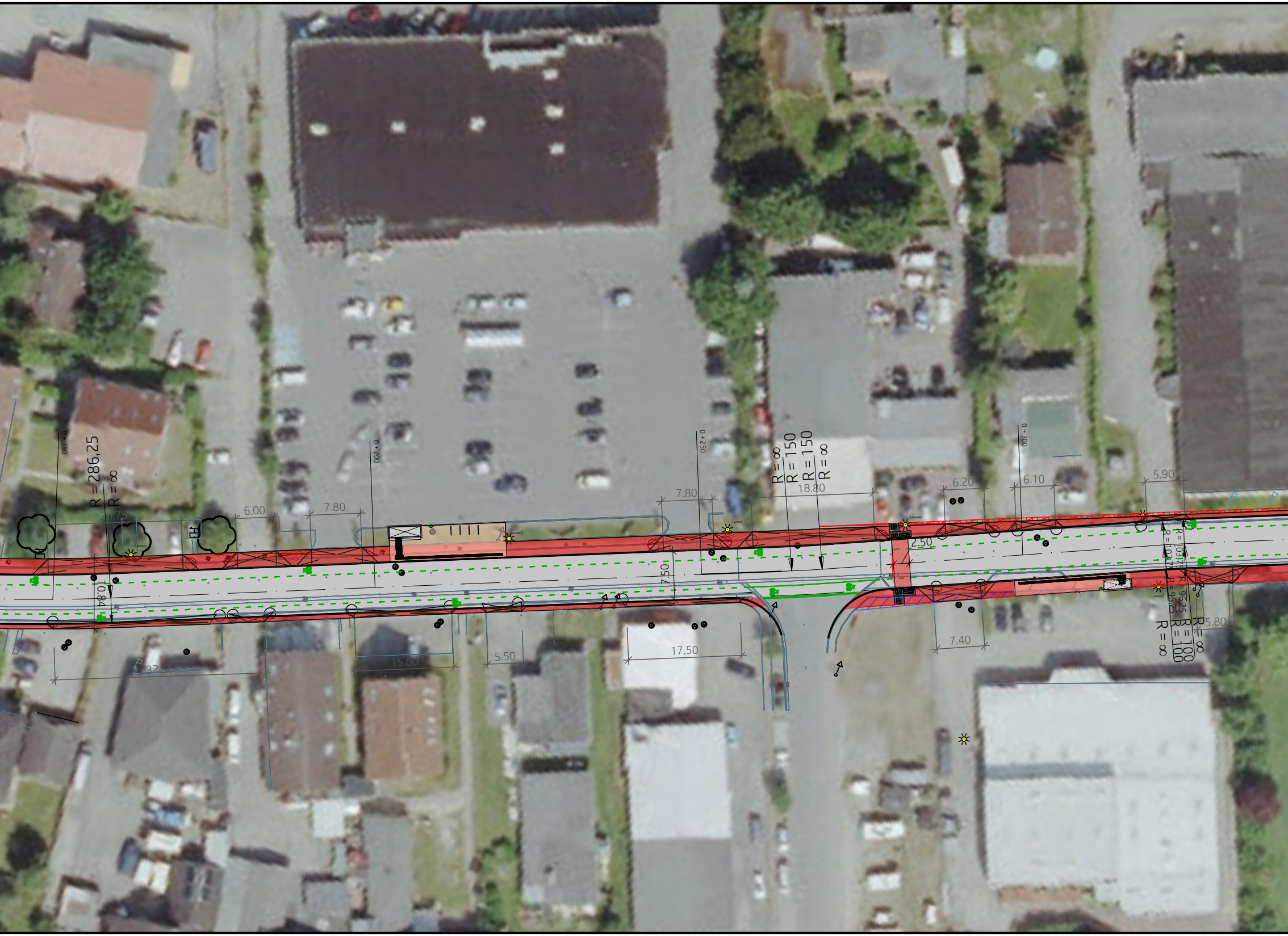
0+150
R = 286,25
R = ∞
20.75
6.00
7.80
Lampe4
0+200
7.80
0+250
R = ∞
R = 150
R = 150
R = ∞
18.80
6.20
6.10
0+300
5.90
2.50
10.84
7.50
R = 103,75
R = 103,75
R = 96,25
R = 96,25
R = ∞
R = 100
R = 100
R = ∞
5.80
Lampe7
32.50
15.00
5.50
17.50
7.40


0 + 350
0 + 400
0 + 450
0 + 500
12.00
12.00
9.00
10.00
5.00
7.50
10.77
8.80
18.60
24.50
53.00
Lampe 9

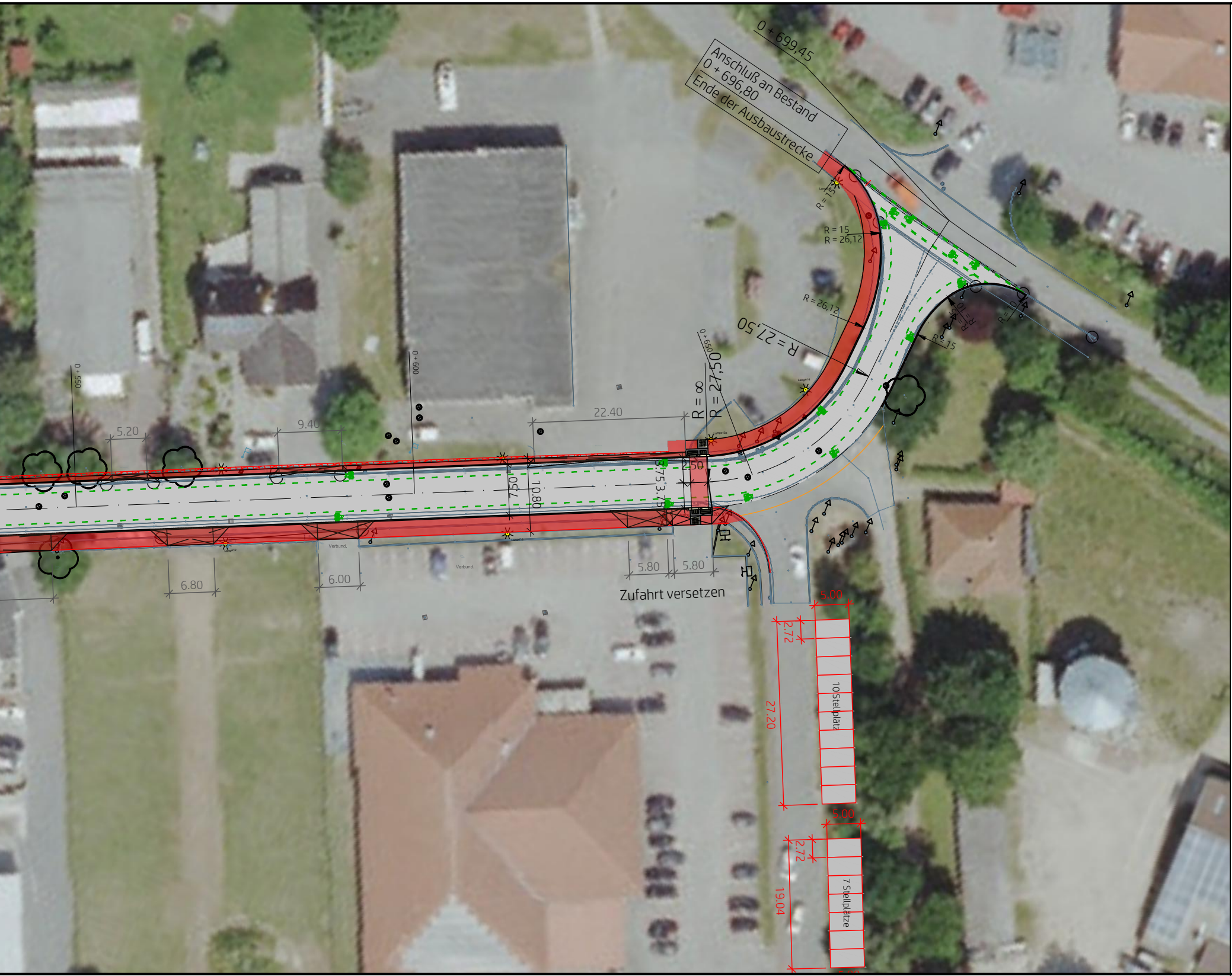
0 + 699,45
Anschluß an Bestand
0 + 696,80
Ende der Ausbaustrecke
R = 15
R = 15
R = 26,12
R = 26,12
R = 10
R = 10
R = 15
R = 15
R = 27,50
0 + 650
R = ∞
R = 27,50
0 + 600
0 + 550
22.40
5.20
9.40
7.50
10.80
3.75
3.75
2.50
5.80
5.80
Zufahrt versetzen
6.80
6.00
Verbund.
Verbund.
5.00
2.72
27.20
10 Stellplätze
5.00
2.72
19.04
7 Stellplätze

Legende

⬜	Fahrbahn
🟨	Wassergebundene Fläche
🟥	Geh-/Radweg
▨	Geh-/Radweg - mögliche Zusatzfläche nach Grenzfeststellung
🟥	Zufahrten
⬛	Parkplatz
🟩	Grünfläche
🟩	Bepflanzung

INDEX	DATUM	ART DER ÄNDERUNG	BEARBEITET	GEPRÜFT

IBL
ingenieurbüro **LEVSEN**

Arne Levsen
Beratende Ingenieure
Projekt- und Bauleitung
Kanalsanierungs - Berater

Neuheikendorfer Weg 37a
24226 Heikendorf
Telefon 0431.570945- 0
Fax 0431.570945-20

AUFTRAGGEBER

Gemeinde Schönberg
über das
Amt Probstei
Knüll 4
24217 Schönberg

DATUM 04.09.2024	BAUVORHABEN Gemeinde Schönberg Straßensanierung Eichkamp	MAẞSTAB 1 : 500
GEZEICHNET Tafel		PROJEKT NR. 15/2022
BEARBEITET Scheer	PLANBEZEICHNUNG Lageplan Straßenbau - Ausführungsplanung -	BLATT NR. 1/1
GEPRÜFT Levsen		